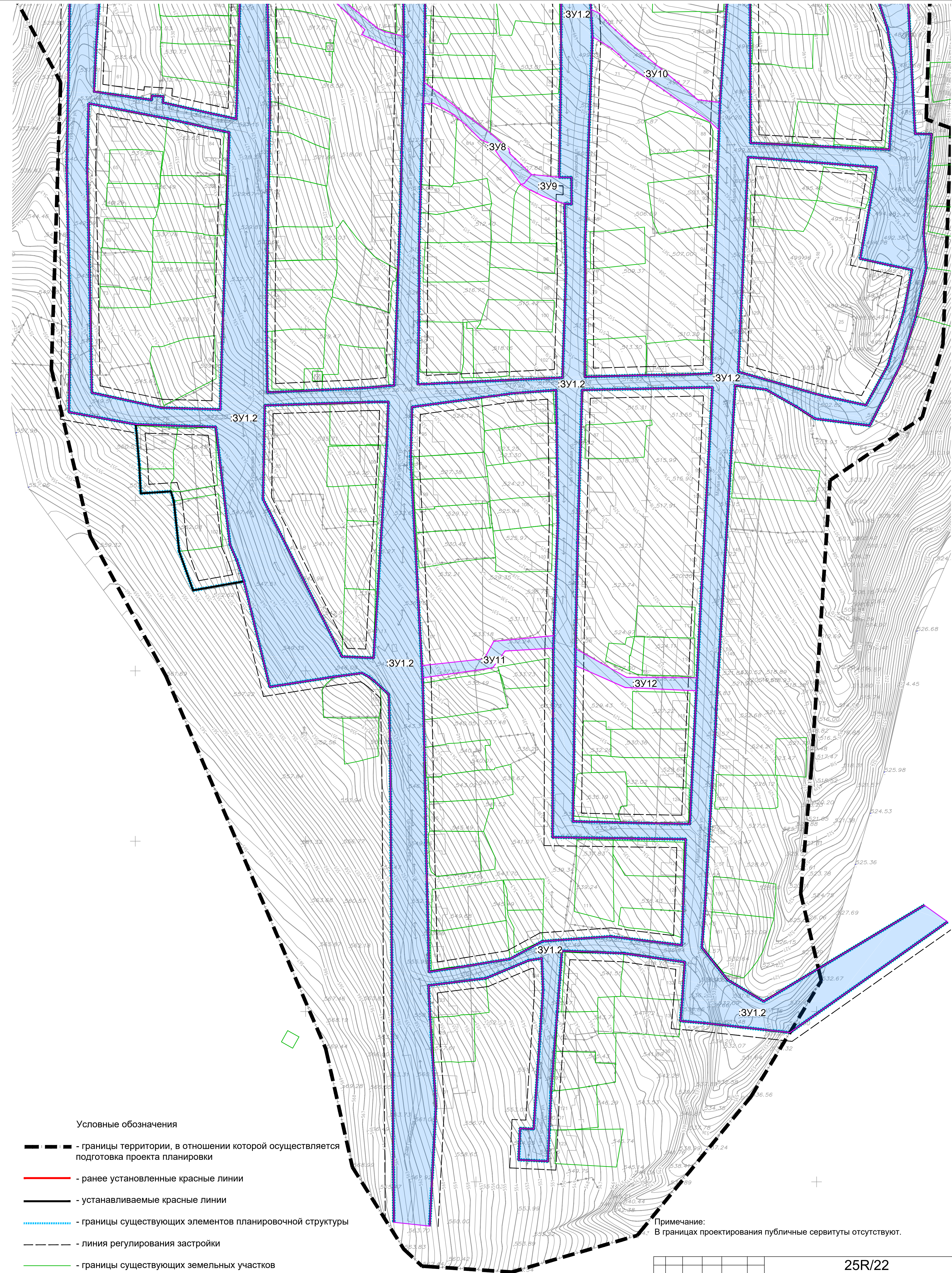




Проект планировки и межевания территории
г.Златоуст, улицы: с 1-ой по 7-ю Гурьевские, Правый берег Чувашки, Левый берег Чувашки, Малая Кирпичная
Чертеж межевания территории.
М 1:1000



Условные обозначения

- границы территории, в отношении которой осуществляется подготовка проекта планировки
- ранее установленные красные линии
- устанавливаемые красные линии
- границы существующих элементов планировочной структуры
- линия регулирования застройки
- границы существующих земельных участков
- граница образуемого земельного участка
- :3Y1 - номер образуемого земельного участка

Примечание:
В границах проектирования публичные сервитуты отсутствуют.

					25R/22				
					Проект планировки и межевания территории г.Златоуст, улицы: с 1-ой по 7-ю Гурьевские, Правый берег Чувашки, Левый берег Чувашки, Малая Кирпичная				
Изм. №уч.	Лист	№докум.	Подпись	Дата	ОСНОВНАЯ (УТВЕРЖДАЕМАЯ) ЧАСТЬ	Стадия	Лист	Листов	
Архитектор	Суптанова А.А.					ПМТ	1.2	1	
Разработчик	Суптанова А.А.					Чертеж межевания территории. М 1:1000	МПК "РЕСУРС"		
Проверил	Федякова А.А.		